


# EINLADUNG

## MX-5 Talsperren Tour 2004

20.05.2004



Zwischen Wuppertal und Olpe liegen mehr als 25 Talsperren in einer walddreichen, hügeligen Landschaft, dem Bergischen Land und dem Sauerland.

**Wir laden herzlich dazu ein, die Schönheit dieser Landschaft auf kurvenreichen Strassen mit dem MX-5 im Rahmen einer Talsperren-Suchfahrt zu erkunden.**

Gesucht werden die Talsperren mit einem Roadbook und einer Karte. Eine Frage zu jeder Talsperre ist zu beantworten und ein Photo dient als Beweis.

**Start ist um 10:00 Uhr am 20.Mai 2004**

am Hotel Schnüttgenhof in Attendorn an der Biggetalsperre.

**Ziel ist ab 15:00 Uhr**

am Wald-Hotel Hartmann in Wiehl.

Die Siegerehrung mit Preisverteilung findet um 18:00 Uhr statt, anschließend ist ein gemeinsames Abendessen geplant.

**Unterkunft:**

Wer schon am 19.Mai anreisen möchte oder/und im Anschluß an die Veranstaltung noch bleiben will, findet **Unterkunft im Wald-Hotel Hartmann**. Bitte selber buchen. (Anlage)

Wir freuen uns auf Euch und wünschen Euch viel **ZOOM-ZOOM Spaß mit MX-5** bei der Talsperren-Suchfahrt!



Euer

Orga-Team

Bei Rückfragen:

Manfred Schleissing

[mschleissing@mazdaeur.com](mailto:mschleissing@mazdaeur.com)  
[schleissing.ginsterode@t-online.de](mailto:schleissing.ginsterode@t-online.de)

0049-2173-943561 Office  
0049-2262-9050 Home  
0049-171-7363408 Mobile Phone



## Allgemeine Regeln

- §1 Teilnehmer können alle **MX-5/ Miata/ Eunos Roadster**, die mit 2 Personen besetzt sind. Die Teilnehmerzahl ist auf 40 Fahrzeuge begrenzt.
- §2 **Teilnahmegebühr:** Euro 20 per Überweisung auf Konto 140699 bei der Sparkasse Wiehl, BLZ 384 524 90, oder Barzahlung vor der Veranstaltung am 20.Mai 2004 bis 09:00 Uhr. (Für Überweisungen aus dem Ausland: **BIC: WELADED1WIE, IBAN: DE51 38452490 0000 140699**)
- §3 **Anmeldung** per FAX oder Email auf dem Anmeldeformular **bis 08.Mai 2004**.
- §4 Alle Teilnehmer verwenden die vom Veranstalter ausgegebene **Strassenkarte**. Die Benutzung von eingebauten **Navigationssystemen** oder von Hand-Navigationsrechnern oder PC/Laptop ist untersagt.
- §5 Jeder Teilnehmer erhält 30 Minuten vor dem Start ein **Roadbook** mit einer Liste von 20 Talsperren. **Mindestens 10 Talsperren** davon sind anzufahren.
- §6 Jeder Teilnehmer benötigt eine eigene **Digitalkamera**, mit der **Beweisfotos** an jeder Talsperre gemacht und zur späteren Auswertung durch den Veranstalter vorgelegt werden müssen (Download). Der Ort des Fotos ist im Roadbook durch ein **Referenzfoto** angegeben. Für je ein richtiges Bild werden **Punkte** vergeben. Die Punktezahl ist im Roadbook angegeben.
- §7 Für die richtige Beantwortung der jeweiligen **Zusatzfrage** werden ebenfalls Punkte gutgeschrieben.
- §8 **Start** ist zwischen 10:00 Uhr und 11:00 Uhr. Die **maximale Zeit** beträgt **360 Minuten**. Pro Minute Zeitüberschreitung werden 1 Punkt abgezogen.
- §9 Zieleinlauf ist bis **17:00 Uhr**. Verspätetes Eintreffen nach **18:00 Uhr** führt automatisch zur **Disqualifikation**.

**§10** Es gewinnt das Team mit der **höchsten Punktzahl**. Bei Punktgleichheit entscheidet die geringere **zurückgelegte Strecke** in km (Meilen werden umgerechnet) zwischen Start und Zieldurchfahrt.

**§11** An die **1-2-3** Gewinner-Teams werden **Preise** vergeben.

**§12** Ein Protest gegen die Entscheidung des Veranstalters ist nicht zulässig.

**§13** Jeder Teilnehmer ist für die Einhaltung der **Verkehrsregeln** und **Geschwindigkeitsbegrenzungen** (nach StvO) sowie für die **Verkehrssicherheit** ihres Fahrzeuges selbst verantwortlich.

**§14** Der Veranstalter lehnt jegliche **Haftung** ab.

**§15** Disqualifikationsgründe:

- Benutzung eines elektronischen Navigationssystems
- Defekter Tacho und/oder Kilometerzähler
- Begleitfahrzeug
- Unfall im Strassenverkehr zwischen Start und Ziel
- Geschwindigkeitsüberschreitung (Radarkontrollen!)
- Alkohol am Steuer
- Verlust des Roadbooks
- Start- oder Zieldurchfahrt ohne Zeitnahme
- Eintreffen im Ziel nach 18:00 Uhr

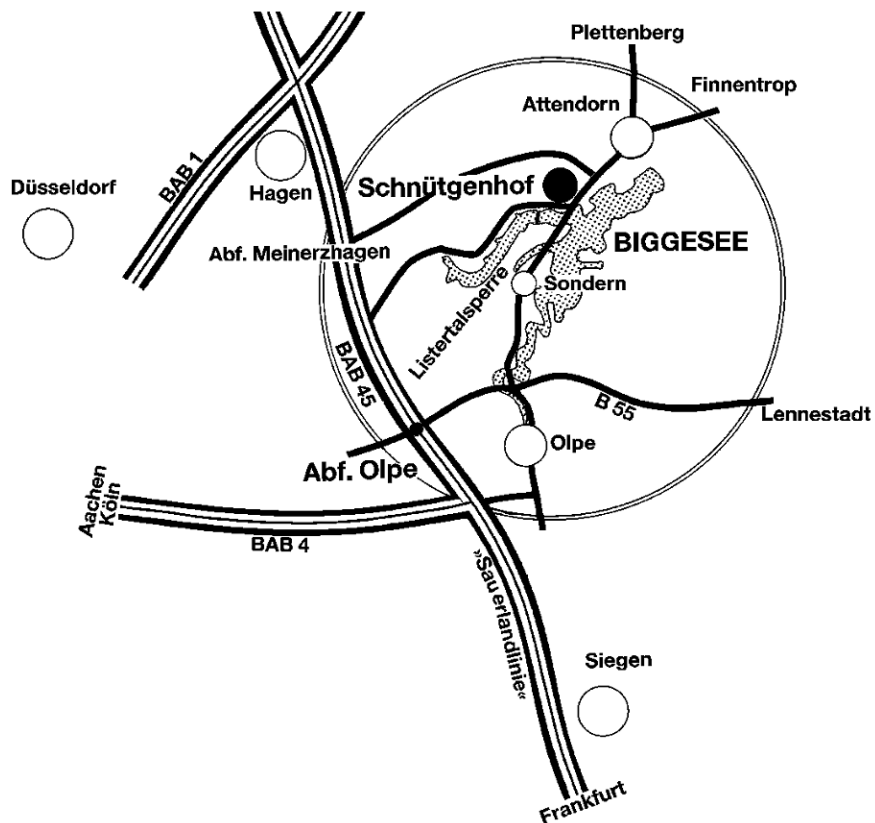
Anlagen:

- Anmeldeformular
- Hotelinformation m. Anfahrtsskizze

Hotel Information MX5 Tour 20.05.2004

Start/Départ/:

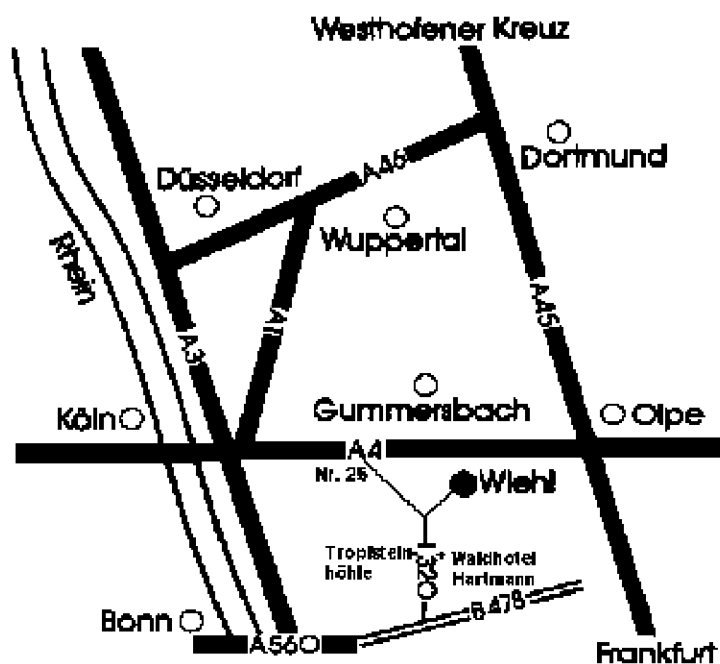
Restaurant – Café Schnütgenhof, Listertalstraße 6, **57439 Attendorn**



Ziel/ Finish/Arrivée:

Wald-Hotel Hartmann, Pfaffenberg 2, **51674 Wiehl**

[www.waldhotel-hartmann.de](http://www.waldhotel-hartmann.de)



**PLEASE MAIL OR FAX BACK TO:**

MR.MANFRED SCHLEISSING

*mschleissing@mazdaeur.com*

FAX No.: 0049-2173-943-562

ANMELDUNG BIS 08.05.2004

Application form (Please return no later than 08/05/2004)

---

**WIR NEHMEN AN DER MX-5 TALSPERREN-SUCHFAHRT TEIL:**

**WE WILL PARTICIPATE IN THE MX-5 LAKE TOUR:**

**FAHRER/DRIVER NAME:** .....

ADRESSE .....

TELEFON / EMAIL .....

Datum/ Date:

Name & Unterschrift/

Signature:

.....

**BEIFAHRER/PASSENGER NAME:**

ADRESSE .....

Datum/ Date:

Name & Unterschrift/

Signature:

.....

**MX-5 :**

TYP/ TYPE.....BAUJAHR/MODEL YEAR .....

KENNZEICHEN/REGISTRATION.....FARBE/COLOR.....

**-----**  
**PLEASE DO NOT FILL IN HERE / VOM VERANSTALTER AUSFÜLLEN AM**

**START:**

KILOMETERSTAND START .....ZIEL .....

GESAMTPUNKTZAHL .....PLAZIERUNG .....